

УТВЕРЖДАЮ
Директор ГБУК «ИЭиА
музей-заповедник «Старая Сарепта»
Ю.Г. Красноглазова
Ю.Г. Красноглазова
«29» мая 2020 г

ПАСПОРТ ДОСТУПНОСТИ
объекта социальной инфраструктуры (ОСИ)
ГБУК «ИЭиА м-з «Старая Сарепта», строение 3
(«Управа общинная» / «Библиотека»)

1. Общие сведения об объекте

- 1.1. Наименование (вид) объекта: Здание ГБУК "ИЭиА м-з «Старая Сарепта»
- 1.2. Адрес объекта: 400026, Волгоград, ул.Изобильная 10, строение 3
- 1.3. Сведения о размещении объекта: библиотека размещается на мансардном этаже 2-ух этажного здания, площадь – 902,4 м² (используется под библиотеку – 281,4 м²).
- 1.4. Год постройки здания: 1779, последнего текущего ремонта: 2019.
- 1.5. Дата предстоящих плановых работ: 2020-2022.
- Сведения об организации, расположенной на объекте:
- 1.6. Название организации (учреждения), полное юридическое наименование – согласно Уставу: государственное бюджетное учреждение культуры «Историко-этнографический и архитектурный музей-заповедник "Старая Сарепта», краткое наименование ГБУК " ИЭиА м-з "Старая Сарепта ".
- 1.7. Юридический адрес организации (учреждения): 400026, Волгоград, ул.Изобильная 10, строение 1
- 1.8. Основание для пользования объектом – оперативное управление.
- 1.9. Форма собственности – государственная.
- 1.10. Территориальная принадлежность – региональная.
- 1.11. Вышестоящая организация (наименование): комитет культуры Волгоградской области.
- 1.12. Адрес вышестоящей организации: 400066, Волгоград, пл. Павших Борцов, 2.

2. Характеристика деятельности организации на объекте

- 2.1 Сфера деятельности: Культура
- 2.2 Виды оказываемых услуг: библиотечные и экспозиционно-выставочные услуги.
- 2.3 Форма оказания услуг: на объекте.
- 2.4 Категории обслуживаемого населения по возрасту: возрастные категории - все.

2.5 Категории обслуживаемых инвалидов: инвалиды с нарушениями опорно-двигательного аппарата, с нарушением зрения, с нарушениями слуха, с нарушениями умственного развития.

2.6 Плановая мощность: посещаемость (количество обслуживаемых в день) - 100 чел, вместимость – 25 чел, пропускная способность: 100 чел.

2.7 Участие в исполнении ИПР инвалида (ребенка инвалида) нет.

3. Состояние доступности объекта

3.1. Путь следования к объекту пассажирским транспортом трамвай №11, маршрутное такси №№ 5а, 15, 15а, 16, 26, 27, 27а, 34, 47, 94, автобус №№ 2, 40, 55, 77, 103, 130 до остановки "пр. Героев Сталинграда".

Наличие адаптированного пассажирского транспорта к объекту: нет

3.2. Путь к объекту от ближайшей остановки пассажирского транспорта:

3.2.1 расстояние до объекта от остановки транспорта 300 м.

3.2.2 время движения (пешком) 5-15 мин

3.2.3 наличие выделенного от проезжей части пешеходного пути: да.

3.2.4 Перекрестки: нет

3.2.5 Информация на пути следования к объекту: да (визуальная)

3.2.6 Перепады высоты на пути: да (бордюры)

Их обустройство для инвалидов на коляске: нет

3.2.7. Обеспечена индивидуальная мобильность инвалидам: нет

3.2.8. Организовано сопровождение на пути движения инвалидам: нет

Необходимые организационные решения: благоустройство прилегающей территории и оборудование путей движения к объекту с учетом потребностей ММГН.

3.3 Организация доступности объекта для инвалидов – форма обслуживания*

№ п/п	Категория инвалидов (вид нарушения)	Вариант организации доступности объекта (формы обслуживания)*
1	Все категории инвалидов и МГН	
	в том числе инвалиды:	
2	передвигающиеся на креслах-колясках	ВНД
3	с нарушениями опорно-двигательного аппарата	А
4	с нарушением зрения	ДУ
5	с нарушением слуха	ДУ
6	с нарушением умственного развития	ДУ

* указывается один из вариантов: «А», «Б», «ДУ», «ВНД»

«А» - доступность всех зон и помещений,

«Б» - специально выделенные участки и помещения,

ДУ - дополнительная помощь сотрудника,

ВНД - временно недоступно.

3.4 Состояние доступности основных структурно-функциональных зон

№	Основные структурно-функциональные зоны	Состояние доступности, в том числе для основных категорий инвалидов**
1	Территория, прилегающая к зданию (участок)	ДУ
2	Вход в здание	ДЧ-И (О, С, Г, У)
3	Путь (пути) движения внутри здания (в т. ч. пути эвакуации)	ДЧ-И (О, С, Г, У)
4	Зона целевого назначения здания (целевого посещения объекта)	ДЧ-И (О, С, Г, У)
5	Санитарно-гигиенические помещения	ДЧ-И (О, С, Г, У)
6	Система информации и связи (на всех зонах)	ДЧ-И (О, С, Г, У)

** Указывается: ДП-В -доступно полностью всем; ДП-И (К, О, С, Г, У) – доступно полностью избирательно (указать категории инвалидов); ДЧ-В - доступно частично всем; ДЧ-И (К, О, С, Г, У) – доступно частично избирательно (указать категории инвалидов); ДУ -доступно условно, ВНД – временно недоступно.

3.5. Итоговое заключение о состоянии доступности ОСИ:

Объект признан частично доступным для инвалидов категорий О, С, Г, У.

По функциональным зонам рекомендуется выполнение следующих мероприятий:

Территория, прилегающая к зданию (участок): требуется проведение ремонтных работ по устранению дефектов асфальтового покрытия на прилегающей территории и устройство путей следования к объекту с учетом потребностей ММГН.

Вход (входы) в здание: для обеспечения доступности категории С необходимо оборудовать вход рельефными и контрастными полосами

Пути движения внутри здания: для обеспечения доступности категориям С и О, необходимо обозначить ступени контрастными полосами и устроить поручни.

Санитарно-гигиенические помещения: для обеспечения доступности категориям С и О, необходимо устройство поручней и тактильной пиктограммы санузла.

Система информации на объекте: на всех структурно-функциональных зонах, начиная с прилегающей территории, обеспечить своевременное получение визуальной, акустической и тактильной

информации, в т. ч. с учетом потребностей инвалидов с нарушениями зрения (информационные указатели, рельефные (тактильные) полосы, малогабаритные аудиовизуальные информационно-справочные системы, и т.д.)

Объект является памятником регионального значения, в связи с чем обеспечение доступности объекта для МГН должны согласовываться с заинтересованными организациями (Комитетом государственной охраны объектов культурного наследия Волгоградской области).

3.6. Дата размещения (актуализации) информации на сайте и карте доступности _____

4. Управленческое решение

4.1. Рекомендации по адаптации основных структурных элементов объекта

№	Основные структурно-функциональные зоны объекта	Рекомендации по адаптации объекта (вид работы)***
1	Территория, прилегающая к зданию (участок)	<u>Капитальный ремонт</u>
2	Вход (входы) в здание	<u>Капитальный ремонт</u>
3	Путь (пути) движения внутри здания (в т.ч. пути эвакуации)	<u>Текущий ремонт;</u> <u>Индивидуальное решение с ТСП</u>
4	Зона целевого назначения здания (целевого посещения объекта)	<u>Не нуждается</u>
5	Санитарно-гигиенические помещения	<u>Индивидуальное решение с ТСП</u>
6	Система информации на объекте (на всех зонах)	<u>Индивидуальное решение с ТСП</u>

*** указывается один из вариантов (видов работ): не нуждается; ремонт (текущий, капитальный); индивидуальное решение с ТСП; технические решения невозможны – организация альтернативной формы обслуживания.

4.2. Период проведения работ: 2020-2022 г.г.

4.3 Ожидаемый результат (по состоянию доступности) после выполнения работ по адаптации: ДП-И (О, С, Г, У) - доступно полностью избирательно

4.4. Информация размещена (обновлена) на Карте доступности официального сайта "Жить вместе": <http://zhit-vmeste.ru/map/>

5. Особые отметки


Паспорт сформирован на основании:

1. Анкеты (информации об объекте) от "___" _____ 2020 г.
2. Акта обследования объекта: от "___" _____ 2020 г.

Комиссия, проводившая обследование и составление Паспорта доступности:


Председатель

Заместитель директора по комплексному
обслуживанию зданий


 Е.Ю. Протокилова

Члены комиссии:

Начальник архитектурно-
реставрационного отдела

 Т.А. Ткаченко

Научный сотрудник архитектурно-
реставрационного отдела

 Т.Д. Щетина

(должность)

(подпись)

(Ф.И.О.)